



Topo-Guide
du Sentier de Grande Randonnée


GR® 121

De Liège à la Côte d'Opale

Parcours belge (Liège – Wavre – Bon-Secours)




Edition 1



Mises à jour

version du 25 mars 2026



Vérifiez sur www.grsentiers.be que cette version du cahier des modifications est la plus récente, ou bien cliquez  [ICI](#) puis cliquez sur l'onglet **GPX** ou sur l'onglet **Mises à jour**.

© Tous droits de reproduction et d'utilisation, par quelque procédé que ce soit, réservés.

Toutes les informations contenues dans les publications des SGR (textes, photos, illustrations, cartes) sont protégées par des droits de propriété intellectuelle détenus par les SGR. L'utilisation par autrui de ces informations requiert l'autorisation écrite de l'éditeur.

Éditeur responsable : Marc Vrydagh – rue Nanon, 98 – 5000 Namur

Légende

Texte noir = texte d'origine

Texte mauve = commentaires

Texte en italique rouge = *nouveau texte*

Encadré rouge avec texte blanc = **ENCADRÉ D'ORIGINE**

Encadré gris clair avec texte en italique rouge = *ENCADRÉ MODIFIÉ*

Cliquez sur le numéro de page pour vous rendre au descriptif de la modification.

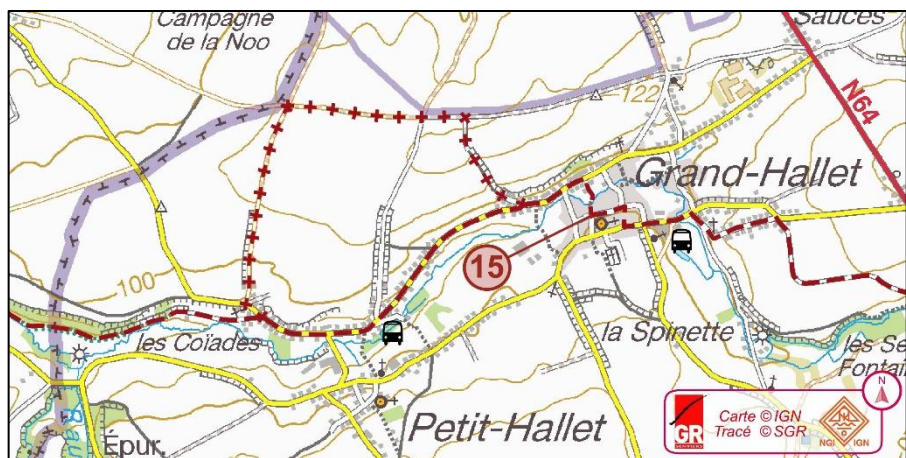
Modification du		Modification au repère	Page
25 mars	2026	15 à 16	3
16 avril	2025	7 à 103	3
10 février	2026	77 à 78	5



Pour imprimer ce carnet en entier choisir "Livret" et "Imprimer en recto verso" découper le carnet afin qu'il s'insère dans le topo.

Modification provisoire à Petit-Hallet :
pages 36 et 37, entre les repères 15 et 16

[...] Ce chemin, asphalté à présent, s'avance dans les cultures jusqu'à un T. Le prendre à gauche pour un autre large chemin avec deux bandes bétonnées. Au prochain carrefour continuer tout droit au milieu des grandes terres puis tourner à gauche Au carrefour suivant *ignorer la rue des Vignes et continuer sur la rue Emile Duchesne. Ignorer les routes et chemins latéraux jusqu'à la quatrième intersection à gauche, rue Sous les Monts qui est une* voie sans issue qui quitte le village en pénétrant dans une zone de prévention de prise d'eau 🚰. [...]



4,1 km **ORP-LE-GRAND – CROISEMENT AVEC LE GRP 127** **16** **Carte 5**

Modification de la liaison au GRP 575 pages 101 et 103, entre les repères 7 et 103

Page 101

JEHAY-BODEGNÉE

7

Carte 25

🏰 **Château**

Hors liaison à 200 m 🚰, ✂️ par la rue du Petit Rivage.

Contourner le château par la droite et prendre à droite au T. Passer devant une placette avec un monument fontaine dédié à Zénobe Gramme (né à

Jehay en 1826). Continuer en empruntant à gauche la rue du Tambour qui passe devant le cimetière et l'école [🚗 rue Ernou]. Juste après la rue Zénobe Gramme à droite, se faufiler dans une ruelle à gauche, la rue El Commune, qui se transforme en chemin herbeux entre champs et haies. Aboutir sur une route et la suivre vers la droite. Traversez-la et quittez-la par la rue Hallin, une voie sans issue.



Entrer dans les bois. Au Y, descendre à droite le chemin de terre. Au premier embranchement au creux de la vallée, tourner à gauche dans un sentier forestier, descendre et passer une passerelle en bois pour remonter le vallon ; le chemin de terre fait place à l'asphalte en approchant des maisons dans la rue du Loup. Aboutir dans le virage d'une rue plus importante et garder la même direction en montée. Croiser la rue Sous Richemont et continuer tout droit dans la rue Defooz. Au T, prendre à gauche. Alors que la rue descend à droite vers Amay, continuer tout droit pendant quelques mètres dans la voie sans issue pour la quitter aussitôt au pignon de la mai-

son de droite en descendant dans un sentier herbeux. Au-delà de 3 bornes, le tracé débouche, à côté du n°5 dans la rue Lambermont. La suivre vers la droite en restant sur la hauteur et sans se préoccuper de la rue des Genêts. [...]

4,7 km

AMAY-CENTRE CULTUREL

103

Carte 25

Page 103

0,4 km

AMAY-CENTRE CULTUREL

103

Carte 25

 Place Grégoire
 




Obliquer dans la rue d'Entre Deux Tours, dépasser la place des Cloîtres et, en face du n°47, gravir un escalier (rue aux Terrasses). La montée se poursuit dans le quartier d'habitations. À l'angle du n°36, tourner dans la rue Lambermont. *À la jonction de la rue Le Sart, partir à gauche, à côté du n°5, dans un sentier dont l'accès est marqué par trois bornes. En haut du sentier herbeux, tourner à gauche sur l'asphalte, rue Richemont, et poursuivre tout droit. Au deuxième embranchement, suivre à droite la rue Defooz, traverser un carrefour et poursuivre tout droit dans la rue des Tendeurs. Au Y, dans le virage, descendre la branche de gauche de la rue du Loup. Rejoindre un sentier de Terre qui descend dans les bois, franchir une passerelle sur le ruisseau et remonter de l'autre côté du vallon. Au T, monter le chemin forestier à droite. Au T suivant, virer à gauche pour rejoindre l'asphalte, puis une route. La traverser et la suivre vers la droite. Après le n°29, quitter la route pour un chemin herbeux, voie sans issue réservée aux usagers lents, la rue Del Commune (balises locales sur le poteau électrique). Déboucher dans une rue du centre du village de Jehay. Prendre à droite et passer devant l'école et le cimetière. Au bout de la rue, prendre à droite. Passer devant une placette avec un monument fontaine dédié à Zénobe Gramme (né à Jehay en 1826). Au T, aboutir devant le parc du château de Jehay. Partir à gauche. À l'embranchement suivant, rejoindre le GR 121 – De Liège à la Côte d'Opale, devant l'entrée du château de Jehay-Bodegnée.*

4,7 km

JEHAY-BODEGNÉE

7

Carte 25

Modification à Harchies page 83, entre les repères 77 et 78

[...] n°15 et 13. Pratiquer un léger «droite-gauche», au niveau d'une école. Déboucher auprès d'une autre école. *Effectuer un «droite-gauche» pour entrer dans la rue de la Planche. Après les garages, virer à gauche dans un sentier et longer un terrain de football.* Obliquer vers la droite à travers un terrain vague [...]

